

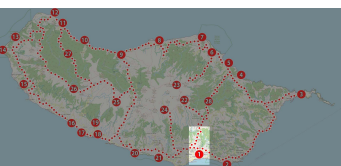
# Madera

otwórz  
przewodnik  
[klik]



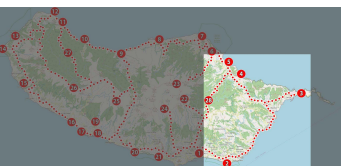
**czerwone punkty**  
są aktywne!  
klikaj na nie, by otrzymać  
dodatkowe dane

1. Funchal i Monte
2. Ponta do Garajau
3. Ponta de Sao Laurencio
4. Porto da Cruz
5. Miradouro do Guindaste
6. Santana
7. Pont de Sao Jorge
8. Miradouro do Bom Jesus
9. Sao Vicente
10. Praia da Laje
11. Miradouro da Ribeira da Janela
12. Porto Moniz
13. Miradouro de Boa Morte
14. Farol da Ponta do Pargo
15. Miradouro da Raposeira
16. Rota da Banana – RB2
17. Cascata dos Anjos
18. Ponta do Sol
19. Levada do Moinho i Levada Nova
20. Cabo Girao
21. Camara de Lobos
22. Pico do Arieiro
23. Pico Ruivo
24. Curral Das Freiras
25. Miradouro Lombo do Mouro
26. Levada 25 Fontes
27. Fanal Forestry
28. Levada PR 11 Vereda dos Balcoes



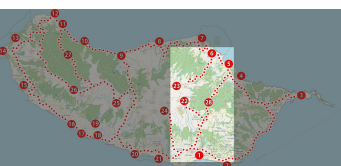
## Dzień 1 - otwórz opis [klik]

Funchal i Monte (1)



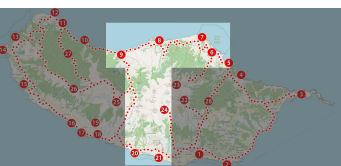
## Dzień 2 - otwórz opis [klik]

Ponta do Garajau (2) – Ponta de Sao Laurencio (3) – Porto da Cruz (4) – Miradouro do Guindaste (5) – Levada PR 11 Vereda dos Balcoes (28)



## Dzień 3 - otwórz opis [klik]

Pico do Arieiro (22) - Pico Ruivo (23) - Levada PR 11 Vereda dos Balcoes (28) - Miradouro do Guindaste (5)



## Dzień 4 - otwórz opis [klik]

Santana (6) – Pont de Sao Jorge (7) – Miradouro do Bom Jesus (8) – Sao Vicente (9) – Cabo Girao (20) – Camara de Lobos (21) – Curral Das Freiras (24)



## Dzień 5 - otwórz opis [klik]

Sao Vicente (9) – Praia da Laje (10) – Miradouro da Ribeira da Janela (11) – Porto Moniz (12) – Fanal Forestry (27) – Miradouro Lombo do Mouro (25)



## Dzień 6 - otwórz opis [klik]

Levada 25 Fontes (26) – Miradouro de Boa Morte (13) – Farol da Ponta do Pargo (14) – Miradouro da Raposeira (15) – Rota da Banana – RB2 (16) – Cascata dos Anjos (17) – Ponta do Sol (18) – Levada do Moinho i Levada Nova (19)

więcej map i przewodników: [www.gancarczyk.com](http://www.gancarczyk.com)

other  
languages:

